





Stampa Itinerario

N°	KM. Tot	KM. Parz	Simbolo	Informazioni	Altimetria	GPS	Punti di interesse
1	0	0		Inizio Percorso: incrocio Via Cappuccini - Strada per lo Spada	23 m	N40 37.694 E17 55.155	
2	1	1		Svoltare a destra	30 m	N40 37.418 E17 54.507	 Chiesa di S. Maria di Gallana
3	1	0		Proseguire dritto. Variante a destra per l'invaso del Cillarese	24 m	N40 37.394 E17 54.317	
4	5,7	4,7		Proseguire diritto direzione Ovest. Varianti Masseria Restinco direzione Nord, Masseria Torre Mozza direzione Sud	36	N40 37.058 E17 51.965	
5	7,1	1,4		Masseria Casignano	32	N40 37.197 E17 51.123	
6	9,9	2,8		Svoltare a sinistra	51 m	N40 37.228 E17 49.281	
7	10,3	0,4		Svoltare a destra	44 m	N40 37.060 E17 49.197	
8	13,4	3,1		Svoltare a destra	58 m	N40 37.182 E17 47.077	
9	17,4	4		Proseguire diritto direzione nord	43 m	N40 39.268 E17 46.604	
10	18,4	1		Variante percorso. Direzione San Vito dei Normanni direzione ovest	43 m	N40 39.802 E17 46.720	
11	18,5	0,1		Variante percorso. Direzione Marina di Apani direzione est	47 m	N40 39.876 E17 46.755	
12	23,3	4,8		Borgo di Serranova, centro visite Torre Guaceto, Castello	56 m	N40 41.602 E17 45.703	
13	23,7	0,4		Proseguire diritto	56 m	N40 41.705 E17 45.516	
14	26,9	3,2		Proseguire diritto	31 m	N40 42.233 E17 43.359	
15	27,5	0,6		Masseria Pezza d'Arena	93 m	N40 42.244 E17 42.979	
16	27,7	0,2		Variante percorso. Direzione Santuario di Belvedere, Marina di Pantanagianni	92 m	N40 42.279 E17 42.836	
17	31,7	4		Fine percorso. Arrivo a Cavovigno est	131 m	N40 42.139 E17 40.144	
18	31,7	0		Inizio Percorso. Direzione Sud	138	N40 41.939 E17 39.547	
19	37,8	6,1		Svoltare a sinistra all'incrocio San Vito dei Normanni, San Michele Salentino, Carovigno	117 m	N40 39.510 E17 41.191	
20	38,6	0,8		Fine percorso. Arrivo a San Vito dei Normanni	108 m	N40 39.435 E17 41.714	
21	38,6	0		Inizio Percorso. Direzione Ovest	108 m	N40 39.435 E17 41.714	
22	39,3	0,7		Proseguire diritto all'incrocio San Vito dei Normanni, San Michele Salentino, Carovigno	117 m	N40 39.510 E17 41.191	
23	39,9	0,6		Attenzione! Indicazione mal segnalata. Svoltare a sinistra	122 m	N40 39.504 E17 40.857	
24	42,3	2,4		Attenzione! Incrocio pericoloso, attraversamento S.P. Ceglie - San Vito. Proseguire in direzione Sud Est	111 m	N40 38.988 E17 41.436	
25	46	3,7		Variante per Madonna della Pietà. Svoltare a sinistra, direzione Sud	139 m	N40 38.288 E17 39.550	
26	46,2	0,2		Masseria Mastro Oronzo	139 m	N40 38.180 E17 39.562	
27	46,9	0,7		Attenzione! Attraversamento SS 581, svoltare a sinistra	134 m	N40 37.817 E17 39.764	
28	47,3	0,4		Svoltare a sinistra in direzione Nord	131 m	N40 37.816 E17 40.022	
29	48,3	1		Chiesa Madonna della Pietà	124 m	N40 38.068 E17 40.525	
30	50,6	2,3		Ripercorrere il percorso al contrario e tornare al punto 5, svoltare a sinistra	139 m	N40 38.288 E17 39.550	
31	52,3	1,7		Fine percorso. Incrocio con SS 581. Svoltare a destra per San Michele Salentino Città	146 m	N40 37.838 E17 38.753	

32	52,3	0		Inizio Percorso	104 m	N40 39.448 E17 43.240
33	57,6	5,3		Svoltare a sinistra	43	N40 39.802 E17 46.720
34	57,7	0,1		Svoltare a destra in direzione Est	47 m	N40 39.876 E17 46.755
35	63,4	5,7		Masseria Grottamiranda	43 m	N40 39.888 E17 46.941
36	64,5	1,1		Masseria Iannuzzo	43 m	N40 39.887 E17 47.757
37	64,6	0,1		Cripta di San Biagio	20 m	N40 39.887 E17 47.757
38	66,6	2		Proseguire in direzione Est	36 m	N40 39.623 E17 49.434
39	68	1,4		Fine Percorso. Per la litoranea adriatica svoltare a sinistra	33 m	N40 39.581 E17 50.405