
















N°	KM. Tot	KM. Parz	Simbolo	Informazioni	Altimetria	GPS	Punti di interesse
1	0	0		Inizio percorso. Proseguire dritto in direzione Santuario di San Cosimo	101 m	N40 29.406 E17 39.216	
2	0,3	0,3		Svoltare a sinistra	97 m	N40 29.231 E17 39.336	
3	3,3	3		Variante per il Santuario di S. Cosimo, girare a destra	88 m	N40 28.037 E17 40.689	
4	4,3	1		Svoltare a sinistra	82 m	N40 27.705 E17 40.912	
5	7,4	3,1		Svoltare a destra	82 m	N40 27.695 E17 41.016	
6	9,2	1,8		Svoltare a destra	82 m	N40 27.437 E17 41.327	
7	15,9	6,7		Arrivo Erchie	72 m	N40 26.397 E17 43.344	
8	15,9	0		Inizio percorso in direzione Torre Santa Susanna	72 m	N40 26.781 E17 44.227	
9	17,2	1,3		Arrivo a Torre.	67 m	N40 27.483 E17 44.350	
10	17,2	0		Inizio itinerario, proseguire dritto	73 m	N40 28.674 E17 44.294	
11	19,5	2,3		Svoltare a sinistra. Attenzione ci si immette su Strada Provinciale	86 m	N40 29.912 E17 44.064	
12	19,6	0,1		Svoltare a destra	90 m	N40 29.930 E17 44.002	
13	25,2	5,6		Masseria San Domenico, svoltare a destra	125 m	N40 30.657 E17 42.548	
14	28,5	3,3		Arrivo a Latiano	105 m	N40 32.250 E17 43.390	
15	28,5	0		Inizio itinerario. Santuario S. Maria di Cotrino	96 m	N40 32.600 E17 41.898	
16	32,6	4,1		Variante Madonna di Gallana, svoltare a sinistra	111 m	N40 31.213 E17 40.162	
17	34,4	1,8		Fine percorso. Arrivo a Oria. Attenzione ci si immette su Strada Provinciale	119 m	N40 30.499 E17 39.403	